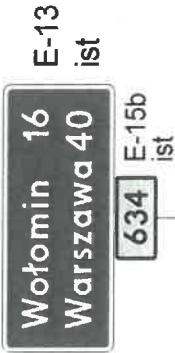
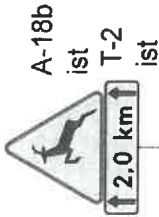


km 46+550 - 46+770 km



MARSZAŁEK
WOJEWÓDZTWA MAZOWIECKIEGO

ZATWIERDZENIE Nr NI-D-1.8022.1. 403.2023.52.

Zatwierdzam do realizacji stałą organizację ruchu
w całości w części bez zmian/ po wprowadzeniu zmian.
Niniejszą organizację ruchu należy wprowadzić do dnia 31.12.2025

Termin wprowadzenia organizacji ruchu należy zgłosić co najmniej
na 7 dni przed wprowadzeniem organizacji ruchu do:

Departamentu Nieruchomości i Infrastruktury
03-472 Warszawa, ul. B. Brechta 3

Do wprowadzenia stałej organizacji
ruchu należy zastosować znaki:

Pionowe: - wielkość ... średnie
- typ folii ...
Poziome: cienkowarstwowe / grubowarstwowe
2,00 łasmy

Z up. Marszałka Województwa

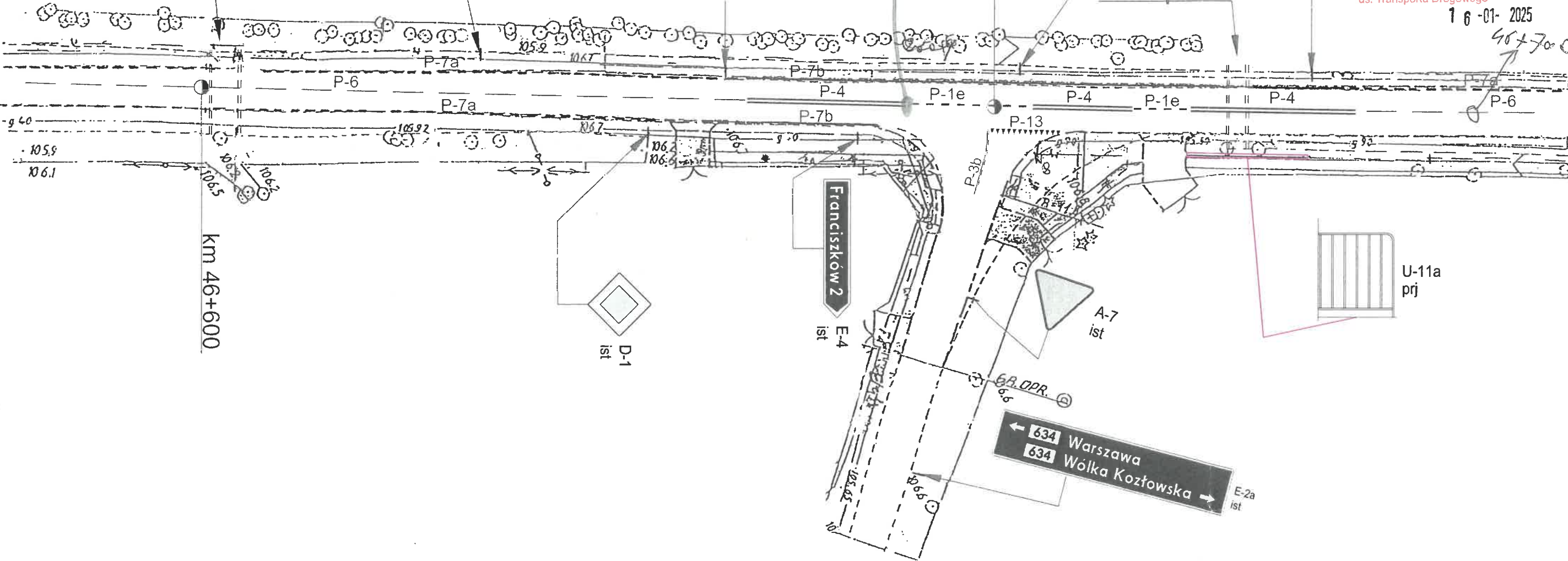
Marek Siarski
Zastępca Dyrektora Departamentu
Nieruchomości i Infrastruktury
ds. Transportu Drogowego

16-01-2025

46+700

Przepust

Przepust



U-11a
prj


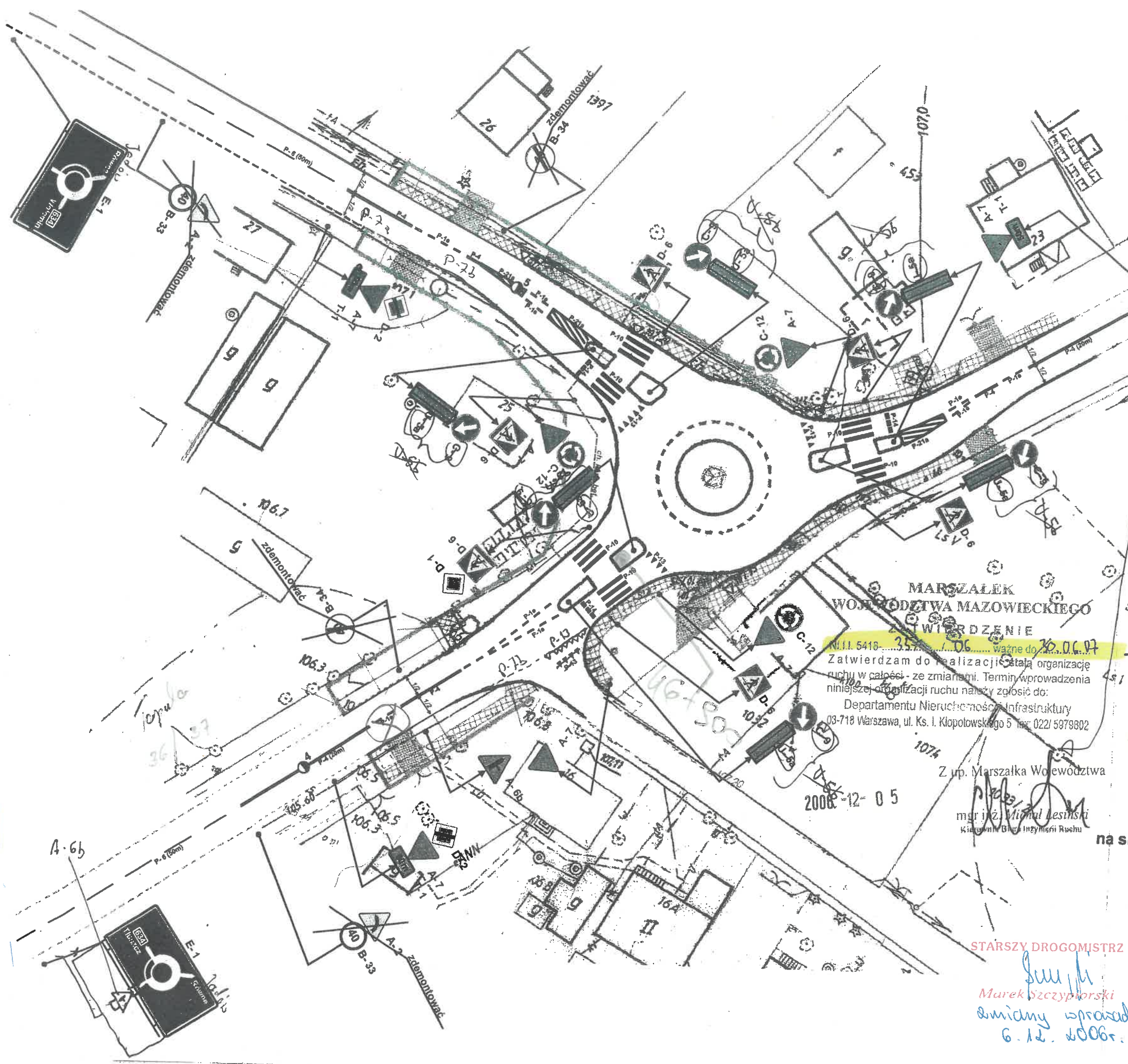
PROJEKT STAŁEJ ORGANIZACJI RUCHU

DROGA WOJEWÓDZKA NR 634 AKTUALIZACJA OZNAKOWANIA
PIONOWEGO W DŁUGOŚCI DROGI WOJEWÓDZKIEJ

PLAN SYTUACYJNY

rys	Skala 1 : 500		P-7a prj	elementy symulacji
			P-7a prj	elementy projektowane

Paweł Zaleski



**MARSZAŁEK
WOJEWÓDZTWA MAZOWIECKIEGO**
ZATWIERDZENIE

NI.II. 5418-357-06-06 ważne do 30.06.07
Zatwierdzam do realizacji stałą organizację ruchu w całości ze zmianami. Termin wprowadzenia niniejszej organizacji ruchu należy zgłosić do:

Departamentu Nieruchomości i Infrastruktury
01-402 Warszawa, ul. E. Ciołka 10 a fax: 022/ 533 10 02

Wprowadzić należy przy udziale przedstawicieli

1. Departamentu Nieruchomości i Infrastruktury
2. Urzędu Marszałkowskiego Województwa Mazowieckiego
3. Komendy Stołecznej Policji w Warszawie
4. Komendy Wojewódzkiej Policji z siedzibą w Radomiu
5. Mazowieckiego Zarządu Dróg Wojewódzkich
6. Starosty Powiatu Wołomińskiego

2005-12-30

Z up. Marszałka Województwa

mgr inż. Michał Desniski
Kierownik Biura Inżynierii Ruchu

**MARSZAŁEK
WOJEWÓDZTWA MAZOWIECKIEGO**
ZATWIERDZENIE

NI.II. 5418-357-06-06 ważne do 30.06.07
Zatwierdzam do realizacji stałą organizację ruchu w całości ze zmianami. Termin wprowadzenia niniejszej organizacji ruchu należy zgłosić do:

Departamentu Nieruchomości i Infrastruktury
03-718 Warszawa, ul. Ks. I. Kłopotowskiego 5 fax: 022/ 5979802

2006-12-05

Z up. Marszałka Województwa

mgr inż. Michał Desniski
Kierownik Biura Inżynierii Ruchu

Wydział Ruchu Drogowego
Komendy Stołecznej Policji

projekt - ~~nie~~
zabezpieczenie robót - organizacji ruchu
opiniuje pozytywnie - ~~negatywnie~~

Na skrzyżowaniu z rotacją wprowadzić siłnicę "P-7a".

23 GRU. 2005

Z upoważnienia
Komendanta Stołecznej Policji
w Warszawie

mgr inż. Piotr Damasiewicz
Wydział Ruchu Drogowego

**Projekt organizacji ruchu
na skrzyżowaniu drogi wojewódzkiej nr 634
z drogą powiatową nr 28567
we wsi Miase, gmina Tuszcz,
powiat wołomiński**

skala 1:500

STARSZY DROGOMISTRZ

*Marek Szczepiński
zmiany wprowadzono
6.12.2006r.*

opracowanie PIRD: mgr inż. Jerzy Swat

JEDNOSTKA
PROJEKTOWA

DROGOWSKAZ

Usługi Projektowe Jan Libura
01-472 Warszawa ul. Zaboreczne 3
tel. 505 708 265 jan.libura@gmail.com

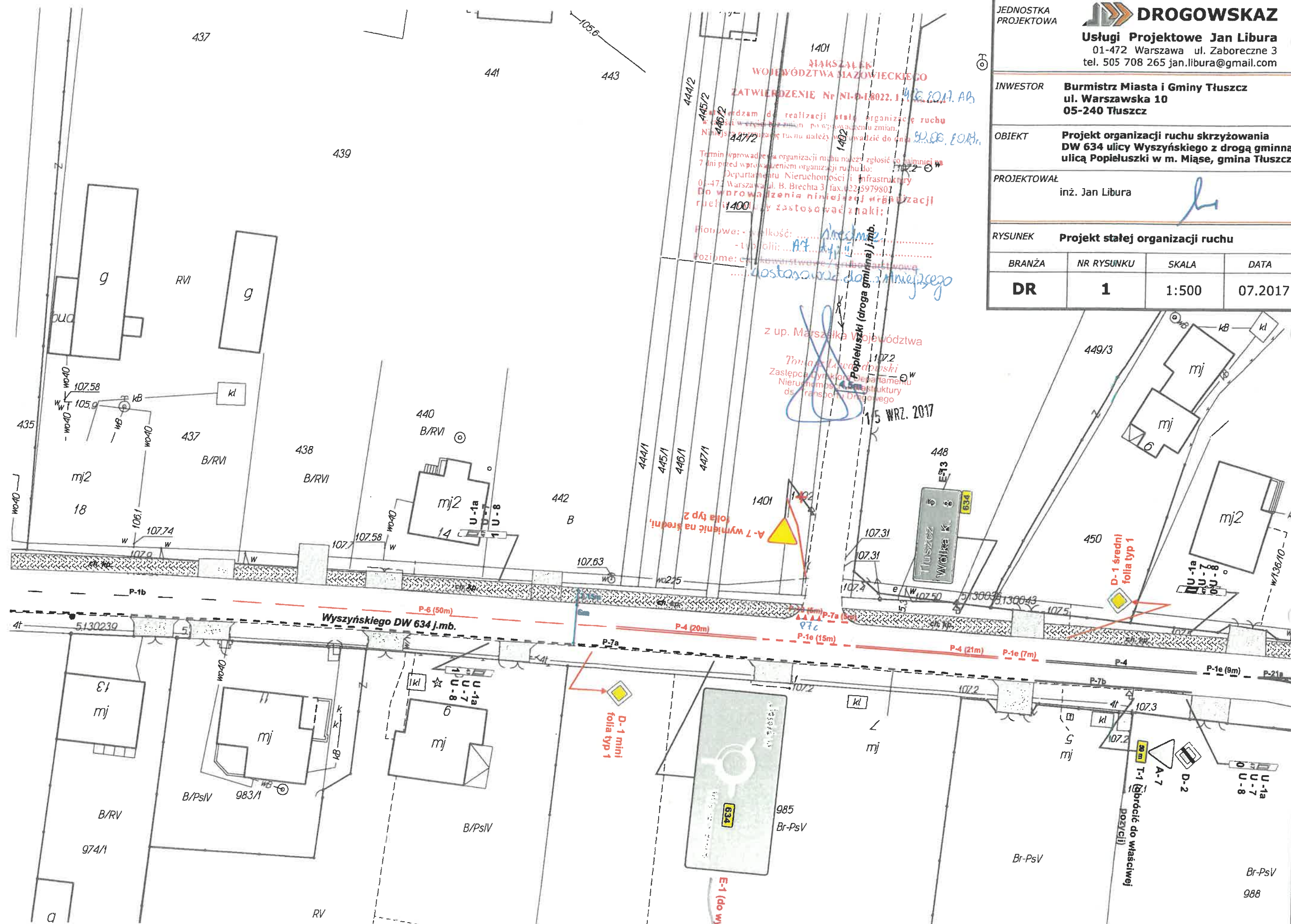
INWESTOR **Burmistrz Miasta i Gminy Tłuszcz**
ul. Warszawska 10
05-240 Tłuszcz

OBIEKT **Projekt organizacji ruchu skrzyżowania
DW 634 ulicy Wyszyńskiego z drogą gminną
ulicą Popieluszki w m. Miąse, gmina Tłuszcz**

PROJEKTOWAŁ
inż. Jan Libura

RYSUNEK **Projekt stałej organizacji ruchu**

BRANŻA	NR RYSUNKU	SKALA	DATA
DR	1	1:500	07.2017



Uwaga:
1. istniejące oznakowanie poziome powinno być wykonane z masy chemoutwardzalnej;
2. zaleca się odmalować istniejące oznakowanie poziome;
3. projektowane oznakowanie poziome należy wykonać z masy chemoutwardzalnej.

[illegible]

PROJEKT STAŁEJ ORGANIZACJI RUCHU	
ZJAZD Z DR. WOJ. NR.634 NA DZIAŁKĘ NR.967/5 UL. WYSZYŃSKIEGO W MIAŚCIE	
RYSZARD MIKUSZY SYSTEM SERWIS ul. ZIELONKA, 11, WARSZAWA 17 tel. 22 654 47 10 REGON 01626538 tel. 22 654 47 11 fax (22) 781-96-86	SKALA 1:500
MIAŚCIE GRUDZIEŃ 2013	

2 MIAŁY WAPNIAK
23.07.2015r.
STARSZY DROGOMISTRZ
Marek Szczypiorski
zobowiązanie i wstępną



znaki aktywne
zasilanie solarne

MARSZAŁEK
WOJEWÓDZTWA MAZOWIECKIEGO
RVI
ZATWIERDZENIE
107.3

Załącznik nr 1 do projektu
wzrostu. Wykonano 12.12.2021 r.
Numer projektu: 107.3
Termin wydania: 12.12.2021 r.
Termin ważności: 12.12.2021 r.

ul. Wyszyńskiego (DW 634)

ul. Parafialna

Tytuł: Budowa oświetlenia przejść dla pieszych na drodze wojewódzkiej nr 634 - Miąse, ul. Wyszyńskiego / ul. Parafialna 02.2022

Projekt stałej organizacji ruchu

Mazowiecki Zarząd Dróg Wojewódzkich w Warszawie
ul. Mazowiecka 14, 00-048 Warszawa

SEDROX Sebastian Drozdowski
Stojadła ul. Krzyżowa 9A, 09-300 Mińsk Mazowiecki

Inż. Sebastian Drozdowski
upr. nr MAZ/0378/POD/21

Pow. PW

Arka SOR

Skala 1:500

2.10

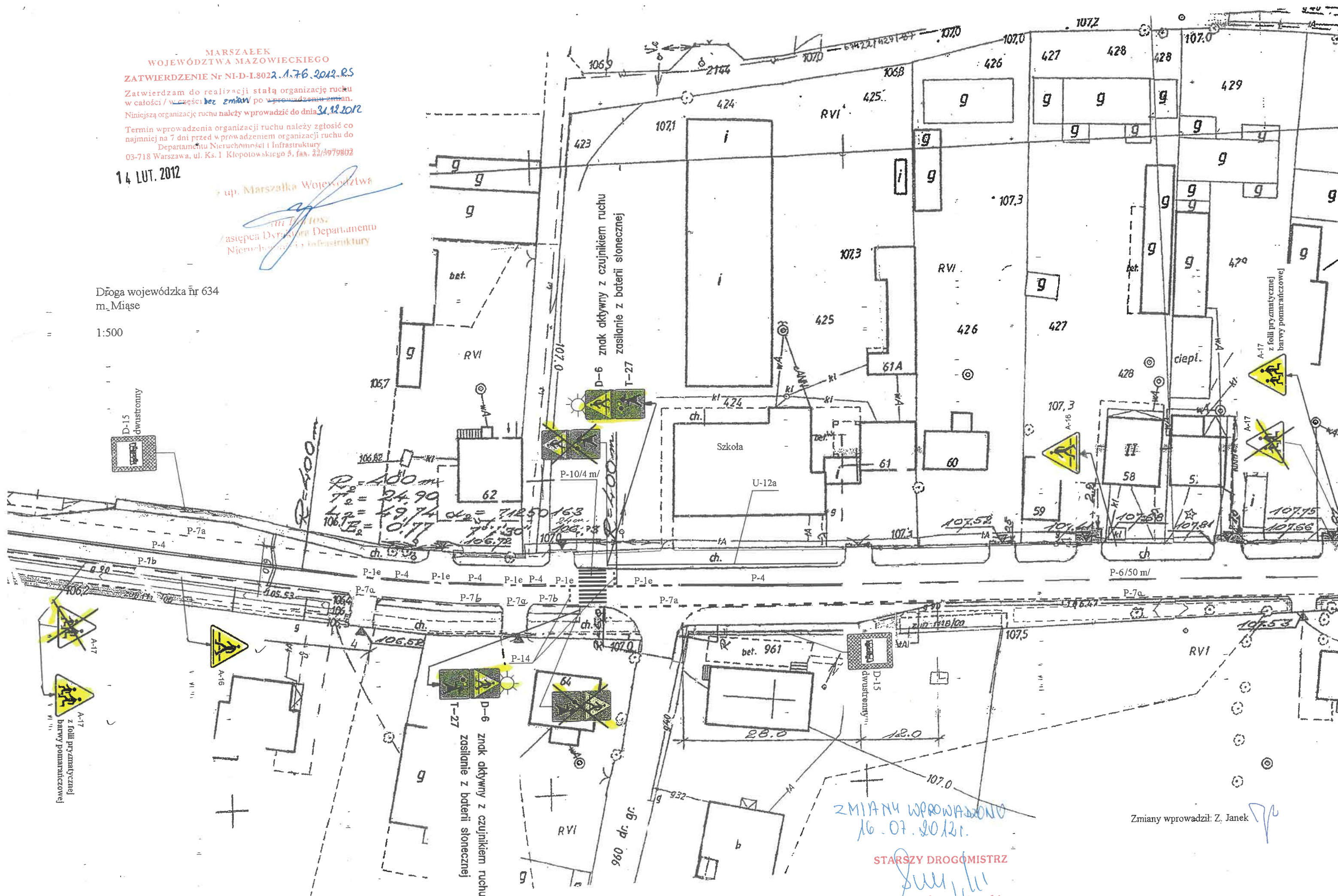
Podpis

Podpis

14 IUT. 2012

Asistența Directorului Departamentului
Nieruchomości i Infrastructurii

1:500

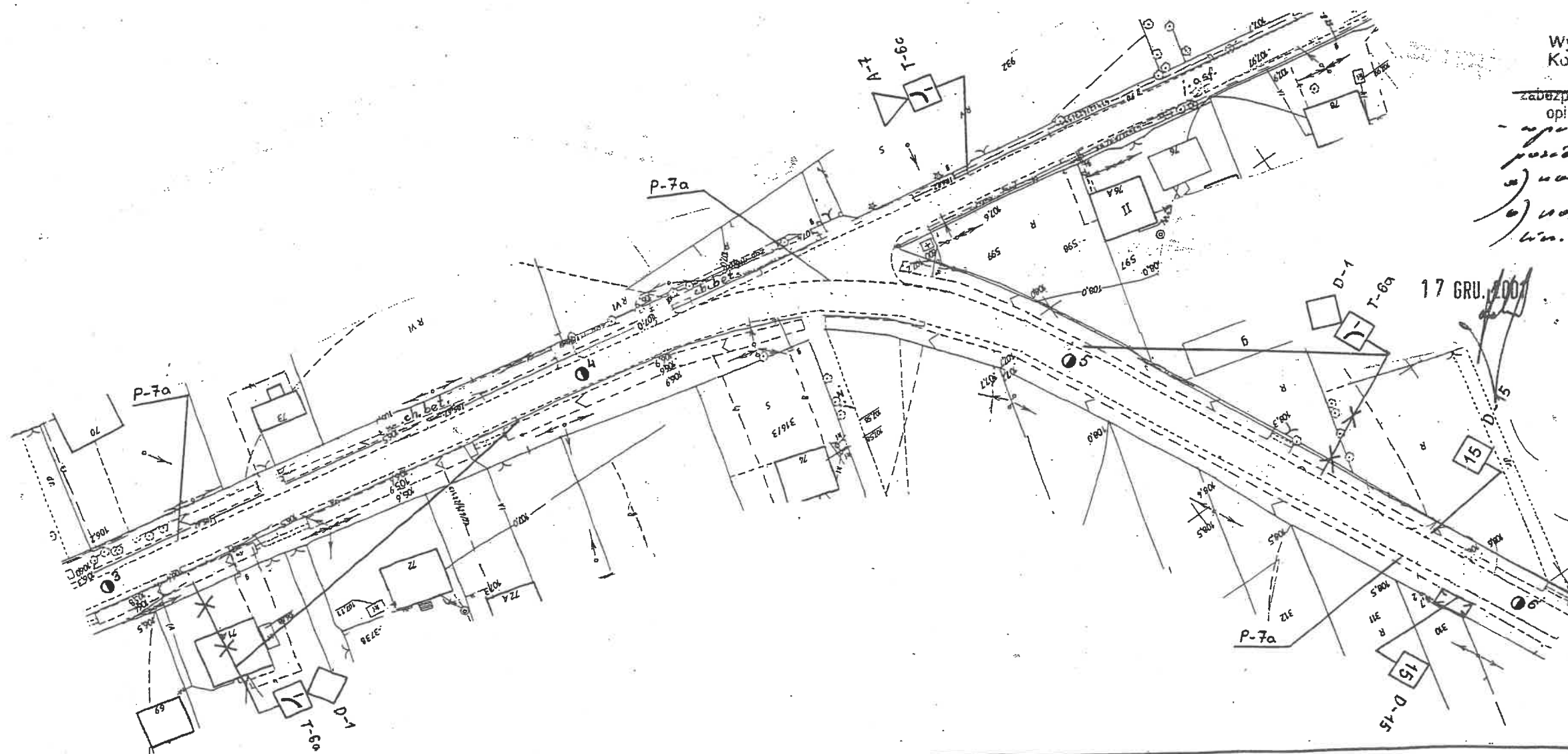
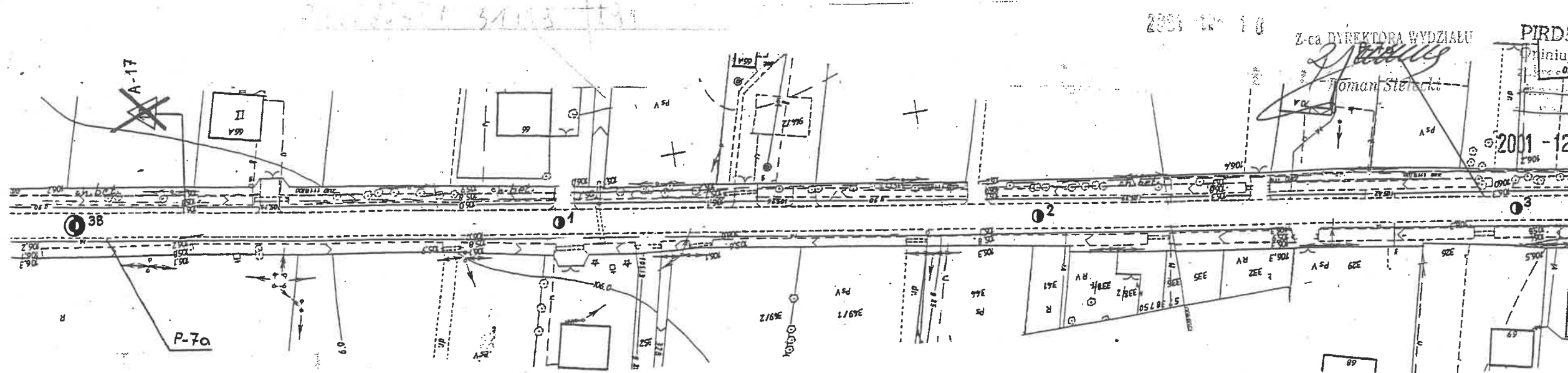


ZMIANY WPROWADZENIE
16.07.2012r.

STARSZY DROGOMISTRZ
Marek Szczypiorski

Zmiany wprowadził: Z. Janel

PIRD5420 / 436 / 01
Prinuje projekt organizacji ruchu
zawieszki powiatowych, gminnych
rozwiązanie - bez uwa
001-12-1
1901
POWIATOWY INSPEKTOR
RUCHU DROGOWEGO
mgr inż. Jerzy Swat



Opisuje pozytywnie - negatywnie 2 maja 99

- "proszę" - oznakowanie =
pociąg:

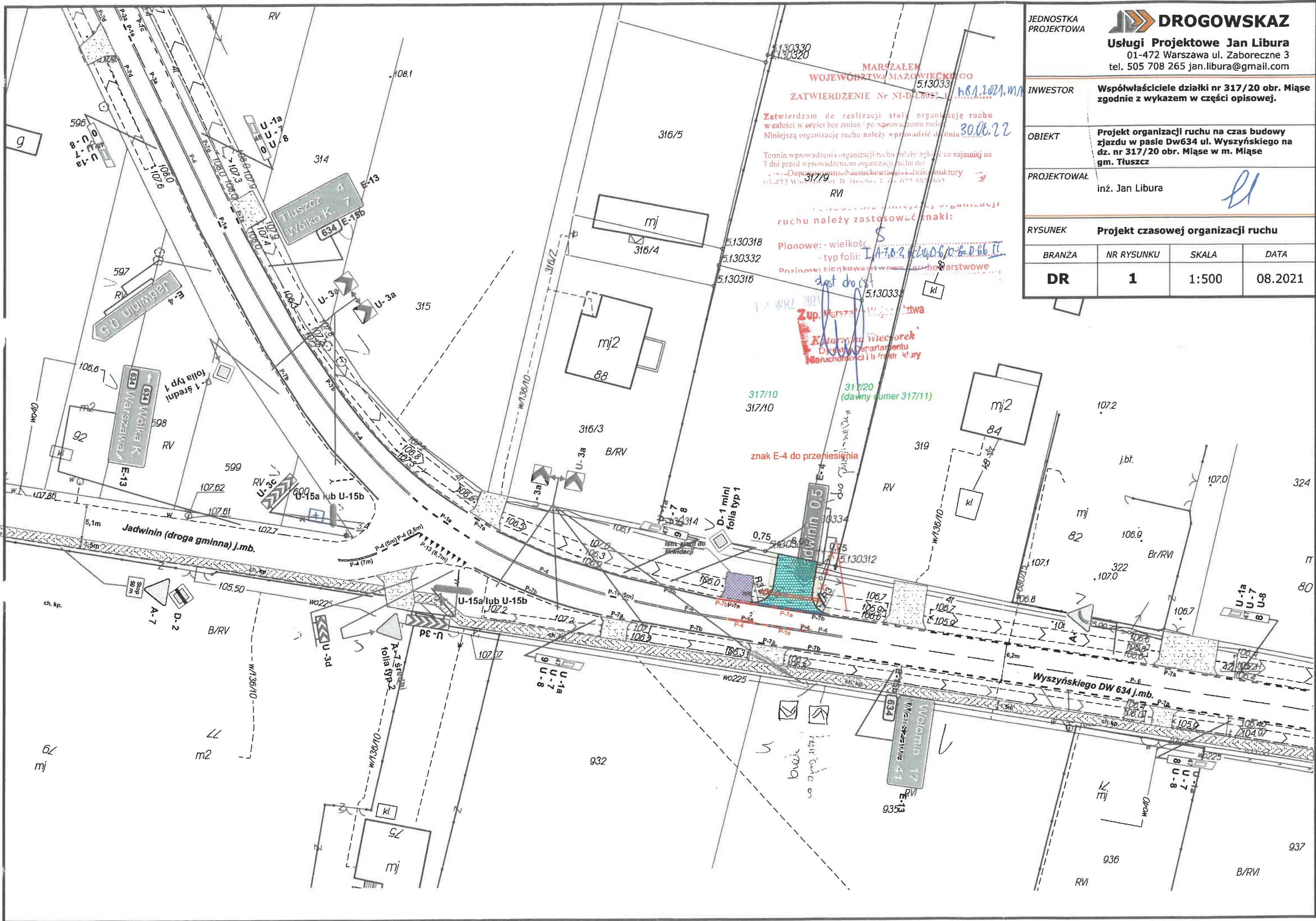
a) na dw. 634 linij osiowa
b) na dw. 634 podpowozok
linia "P-4" "P-13"

17 GRU. 20

W. W. 152210

Wojciech Bogdanowski

STRONA 16



JEDNOSTKA PROJEKTOWA	 DROGOWSKA Usługi Projektowe Jan Libura 01-472 Warszawa ul. Zaboreczne 3 tel. 505 708 265 jan.libura@gmail.com		
INWESTOR	Współwłaściciele działki nr 317/20 obr. Miąse zgodnie z wykazem w części opisowej.		
OBIEKT	Projekt organizacji ruchu na czas budowy zjazdu w pasle Dw634 ul. Wyszyńskiego na dz. nr 317/20 obr. Miąse w m. Miąse gm. Tłuszcz		
PROJEKTOWAŁ	inż. Jan Libura		
RYSUNEK	Projekt czasowej organizacji ruchu		
BRANŻA	NR RYSUNKU	SKALA	DATA
DR	1	1:500	08.2021